



Energieplanung Stadt Schlieren

Massstab: 1:13'000





Bildquelle: www.map.geo.admin.ch

PLANAR
RAUMENTWICKLUNG



Projekt: SLI.16
Datum: 10.04.2024
Erstellt / Geprüft: AC / FM
Grundlage: AV-Daten: September 2023
Datei: SLI16_PLA_Energieplanung

Genehmigungsinhalt (Festlegungen)

Verbundgebiet

-  in Betrieb
-  in Prüfung




Gasgebiet

-  Stilllegung
-  (Stilllegung) in Prüfung

Orientierungsinhalt (Empfehlungen)

Eignungsgebiet

-  Wasser
-  Erdwärme
-  Andere

-  Gebäude
-  Gewässer
-  Wald

Das Gasnetz wird für Raumwärme- und Koch-Anwendungen stillgelegt (Zeitpunkt wird so bald als möglich kommuniziert). Für Prozessanwendungen wird die Stilllegung geprüft.

